


מספר מבנה	קומה	תאריך הדיירה	הדיירה בתעריף	חלוקת משנה	חלוקת רח"ה	החיסון	סה"כ	תאריך התאמה	דמי מוני בתעריף	דמי מוני רשמי	צבע
I	קרקע	דיירה	1	76, 77/1	51.30	5.60	51.30	76, 77/2	7.80	7.80	אדום
I	קרקע	תנוח	2	76, 77/2	36.60	5.60	36.60	76, 77/3	7.70	7.70	בגדול
I	גג	מחסן	3	76, 77/3	5.60	5.60	5.60	76, 77/4	78.70	13.10	ירוק
II	קרקע	דיירה	4	76, 77/4	117.30	117.30	117.30	76, 77/0	32.80	1.30	צהוב

לשם רישום המקרקעין תל-אביב
שם המקיף.....

27.5/04
העזקה נכונה ומתאימה למקום
המקום בתנאי מס' וניתנה תקופת אתר רחוקה יותר
7024 גוש 76, 77 חלקות יפ"ר עיר 25 מס' אדל"ד


אני החתום מטה לפני אבי מזהיר בזה שתעריף זה נערך על ידי יד יד ורחוק משעף נאמנה את המידע ויזום משראות (מדידות לא מקוריות) אני מאשר שעשיתי הדלפה של הדיירות כוללים מדידות פיזיות של הדיירות. כמו כן אני מאשר שהבית אינו חורג ממבוכות החלפה. חתימת עליון התעריף

תאריך גמר הכנת התכנית: 27/5/04




27.5/04

27.5/04

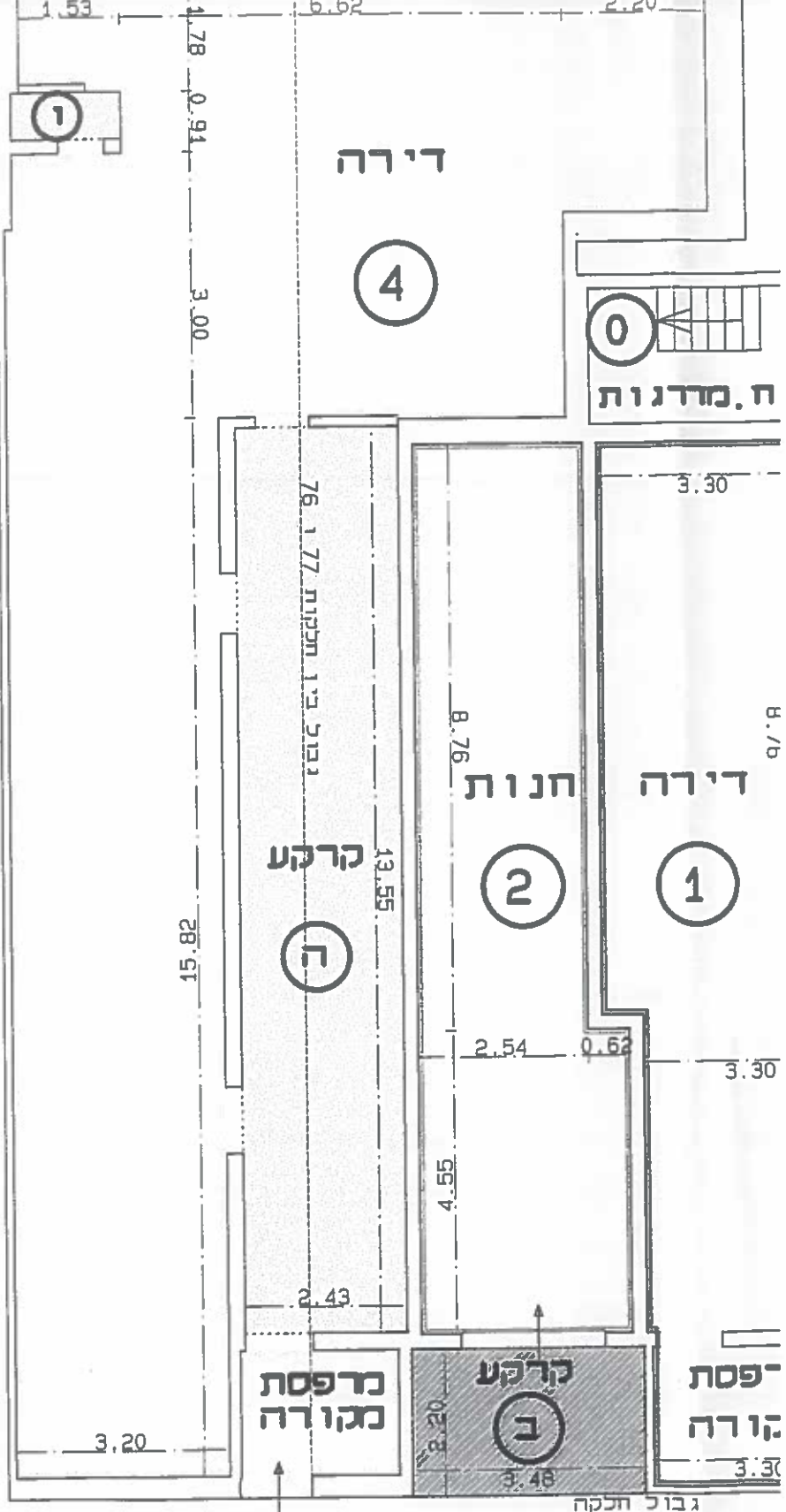


חככ



גבול חלקה

גבול חלקה



רחוב ד"ר אליך

ומת הקרקע קנ"מ 1:100

קומת הג